

# 25. Près du lac de Siguret, de l'enfer au paradis

Olivier Peyre, janvier 2024

Poursuite de la montée, au petit bonheur la chance.

Image 1 : un versant s'effondre à sa base



Tout ça a bien glissé et a été emporté. En une seule fois ou en plusieurs ? Raviné et déséquilibré par en bas par le torrent, ou bien parce que les infiltrations ont tout fait partir ? Des plaques ont-elles glissé sur d'autres ?

Image 2 : juste plus haut



Ca devient étroit à cause de tout ce qui est tombé.

Image 3 : gros éboulement



Parfois c'est parti de bien haut, il faut trouver des arbres pour donner l'échelle.

Image 4 : effondrement de la base d'un versant




C'est bien noir et on comprend que les zones de dépôt d'alluvions plus bas dans le torrent soient de la même couleur.

Image 5 : entrée des vraies gorges



C'est étroit et un peu sombre. Est-ce que ça va passer ?

Image 6 : de plus en plus étroit et incertain



Soit ça sort, soit je redescends, les versants sont verticaux.

Image 7 : ça se complique...



... et ce n'est pas très engageant.

Image 8 : c'est mort !



Ca ne passe pas.

Embâcle, cascade et oule pleine d'eau, c'est le terminus, je renonce.



Image 9 : là-haut, des arbres intacts



Au zoom, tout semble normal. Je redescends dans le torrent, puis m'en extrais dès que possible en grimpant la cote de la rive gauche.

Image 10 : un ubac pentu classique



Douceur reposante d'une belle mousse, changement total de décor.

Image 11 : le canal d'arrosage



Je rejoins le canal d'arrosage, cela me fait l'effet d'une autoroute.

Image 12 : le canal



Ce canal n'est plus en usage. Pourtant une bonne longueur était canalisée avec des tuyaux en métal.

Image 13 : la montagne au zoom



La montagne est toujours là avec sa beauté.

Image 14 : arrivée au lac




En fait le canal que j'ai parcouru alimentait le lac en eau.  
Détente et contemplation d'une nature qui ne semble pas avoir connu les inondations.

Image 15 : coup de zoom sur le Morgon



Le calme du lac, à moitié gelé, à la tombée du jour. Tout l'inverse de ce que j'ai vu et traversé l'après-midi.

Image 16 : en tranche



Ici rien n'a bougé, seule la saison fait évoluer les éléments.




Image 17 : l'envers du décor ?



Simple photo prenant un coin du lac mi glacé mi libre, avec le reflet de la montagne dans la partie libre.

## Image 18 : le Pic du Clocher



Et pour terminer, soleil couchant sur les hauteurs. En quittant le lac, humidité et semi-obscurité gagnent du terrain. Il est temps de rentrer au pont du Palps et de regagner Réotier.

En ce premier jour de l'année 2024, le moins que je puisse dire, c'est que je n'ai pas été embêté par la neige. Où est-elle ?

Pour le reste, c'est très curieux, ce vallon du Palps a connu l'enfer, je n'ose même pas imaginer le vacarme, le fracas des éboulements, des blocs roulant dans le torrent au moment paroxystique de la crue, et les lieux vont mettre un moment avant de reprendre un aspect plus reposant. Alors qu'à peu de distance, au lac de Siguret, l'ambiance est toujours aussi douce, paradisiaque, indifférente à ce qui vient de se produire.

Et c'est à peu près la même chose, d'une personne à l'autre, d'une commune ou d'un canton à l'autre, d'une région à l'autre. Tout ce qui vient de se produire est-il déjà oublié ?